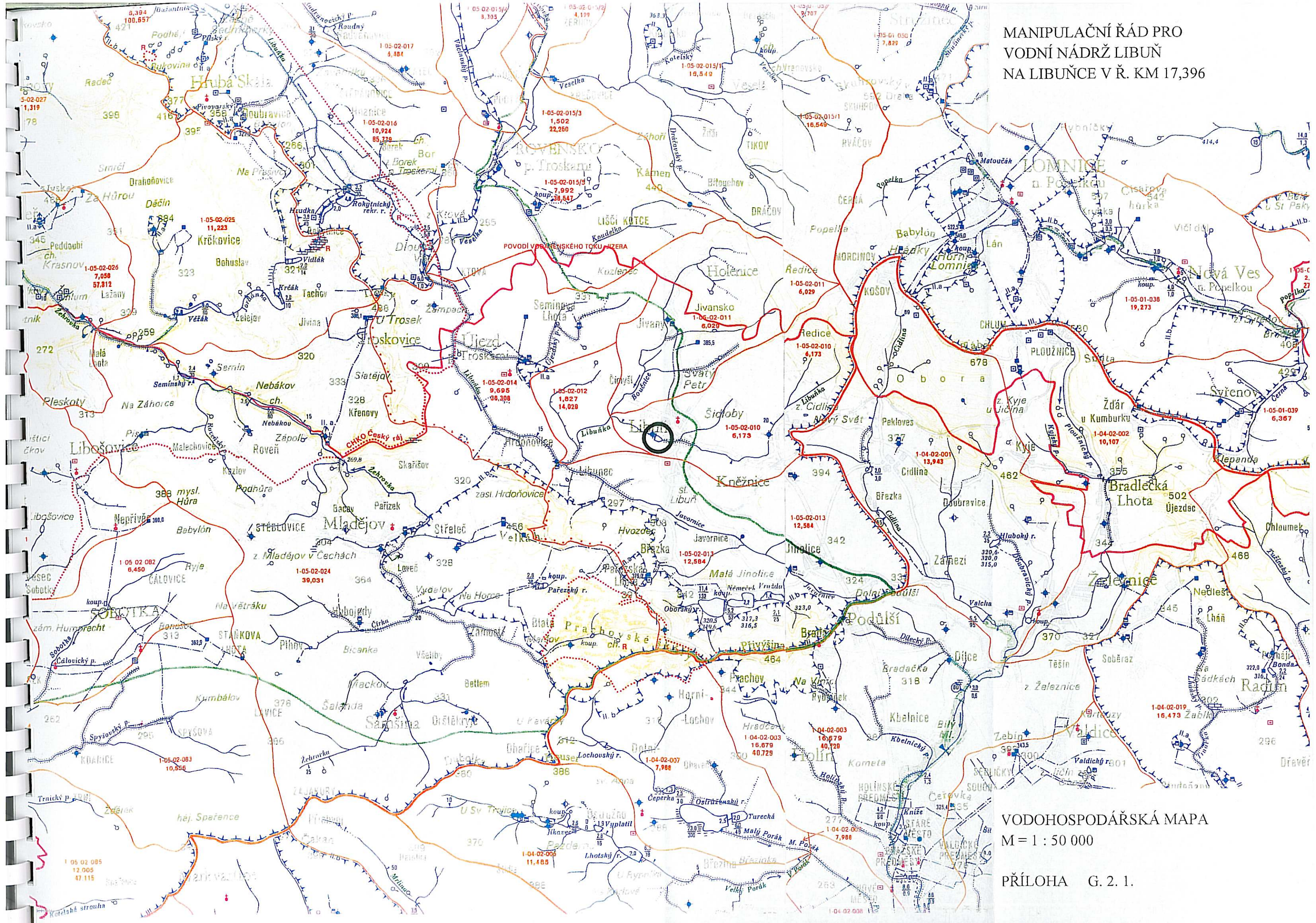


MANIPULAČNÍ ŘÁD PRO
VODNÍ NÁDRŽ LIBUŇ
NA LIBUŇCE V Ř. KM 17,396



VODOHOSPODÁŘSKÁ MAPA
M = 1 : 50 000

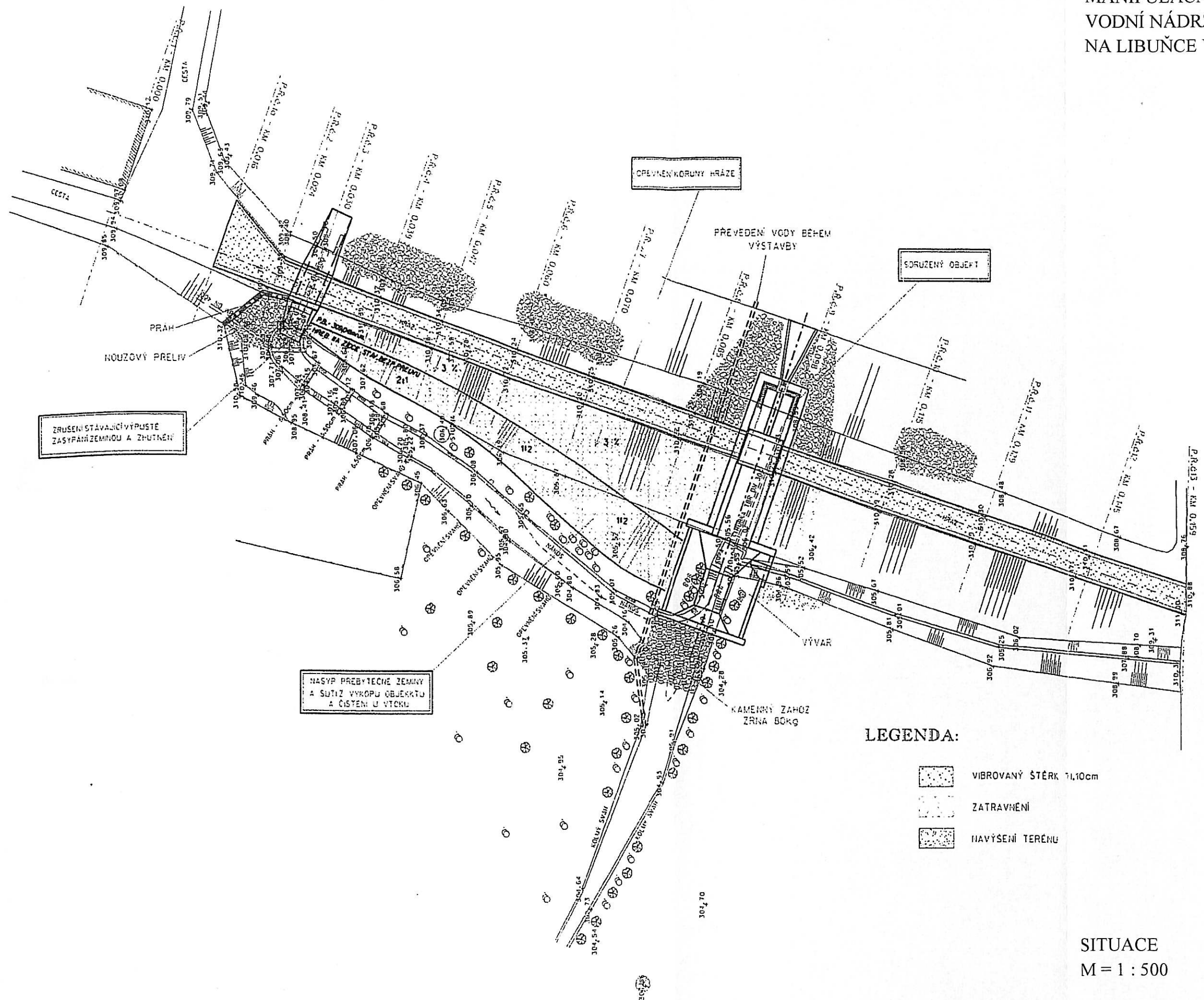
PŘÍLOHA G. 2. 1.



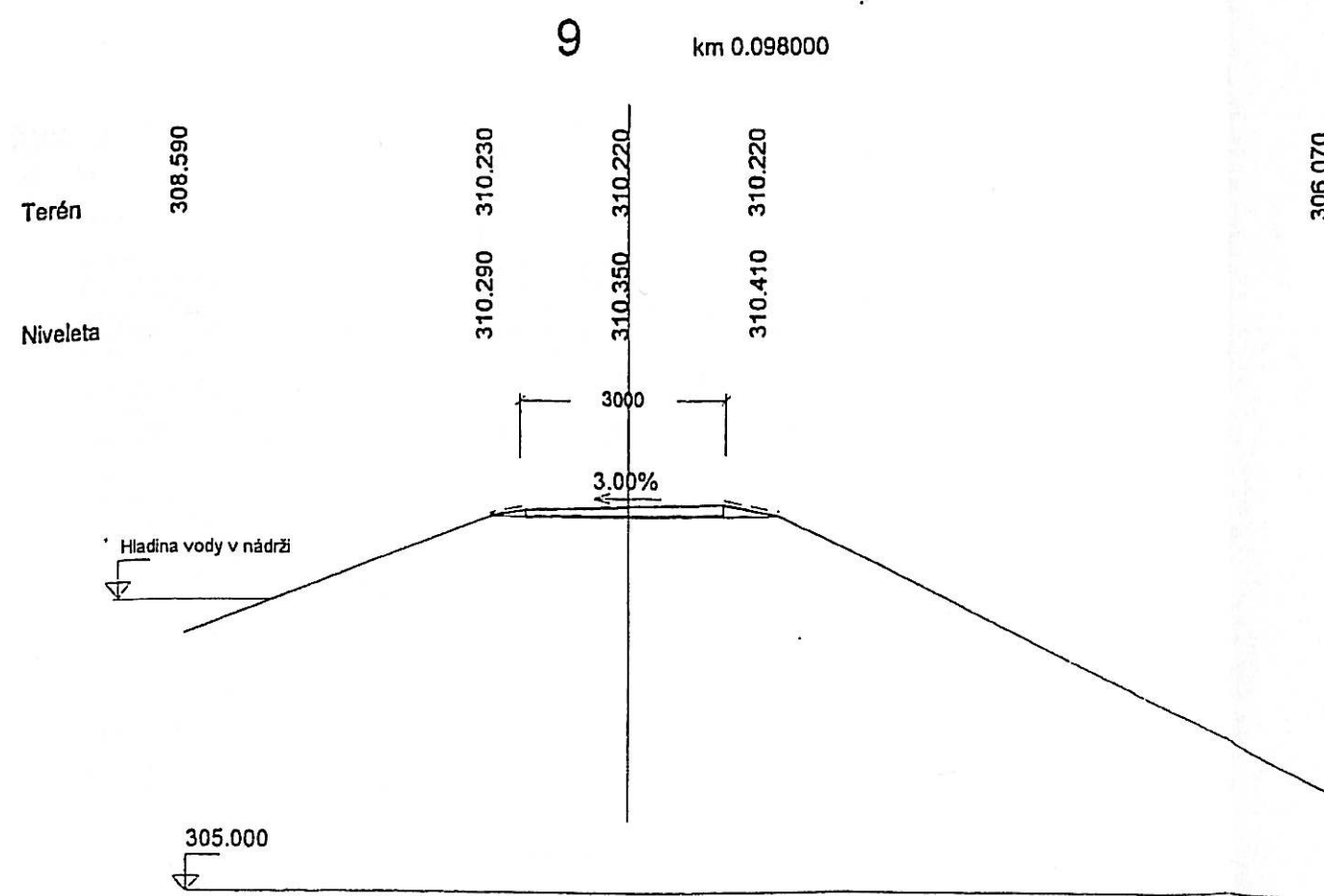
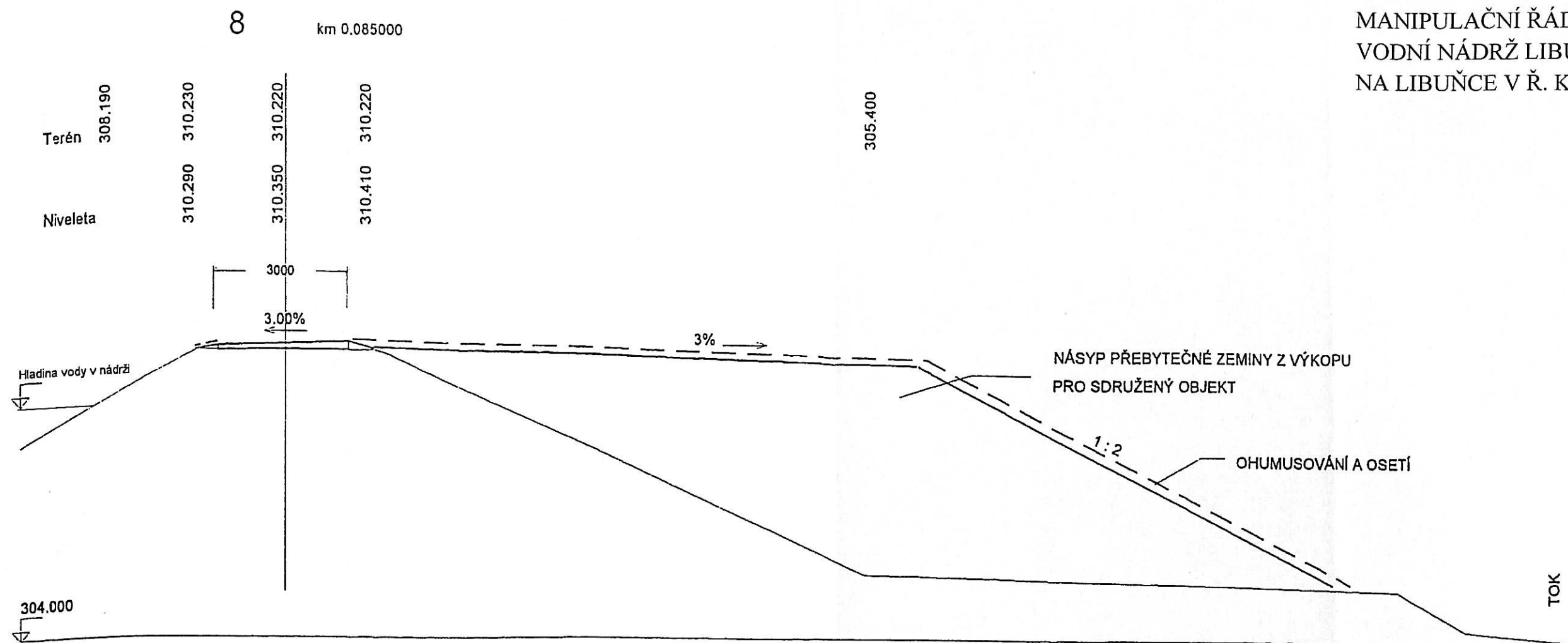
KATASTRÁLNÍ MAPA
M = 1 : 2 880

SITUACE
M = 1 : 500

PŘÍLOHA G. 2. 3.



MANIPULAČNÍ ŘÁD PRO
VODNÍ NÁDRŽ LIBUŇ
NA LIBUŇCE V Ř. KM 17,396



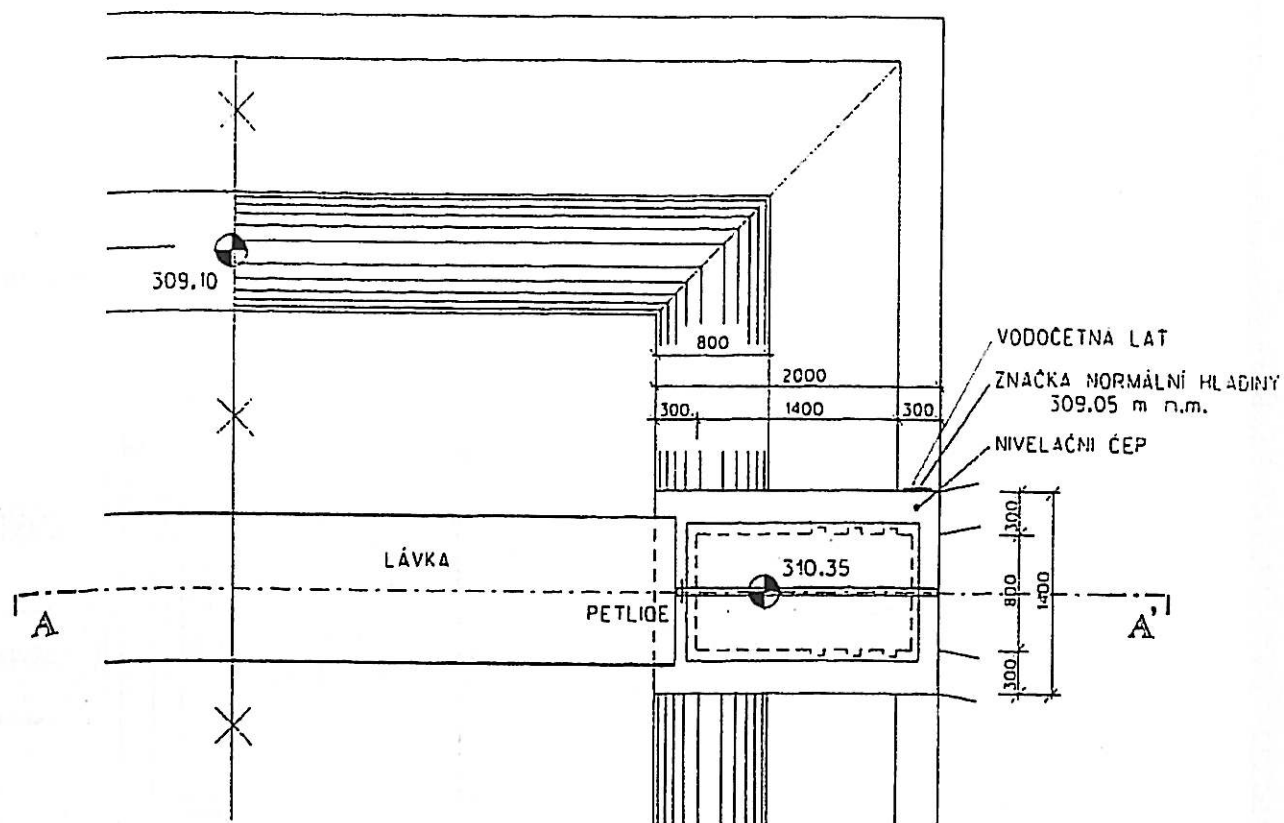
HRÁZ – PŘÍČNÉ ŘEZY STŘEDNÍ ČÁSTÍ
M = 1 : 100

PŘÍLOHA G. 2. 4.

POŽERÁK

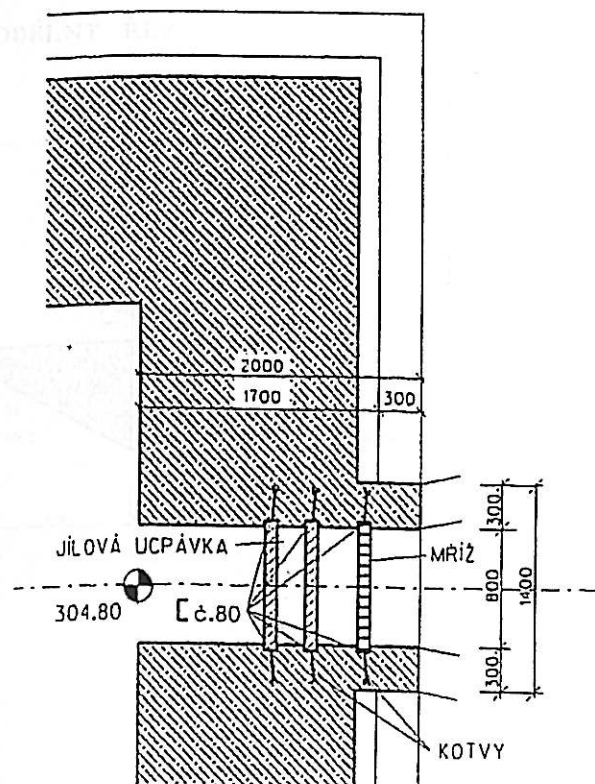
PŮDORYS POŽERÁKU

M - 1 : 50



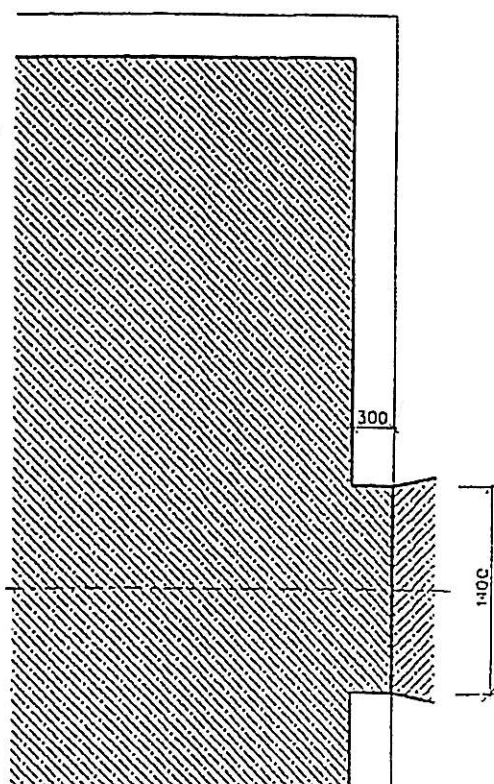
ŘEZ B-B'

M - 1 : 50



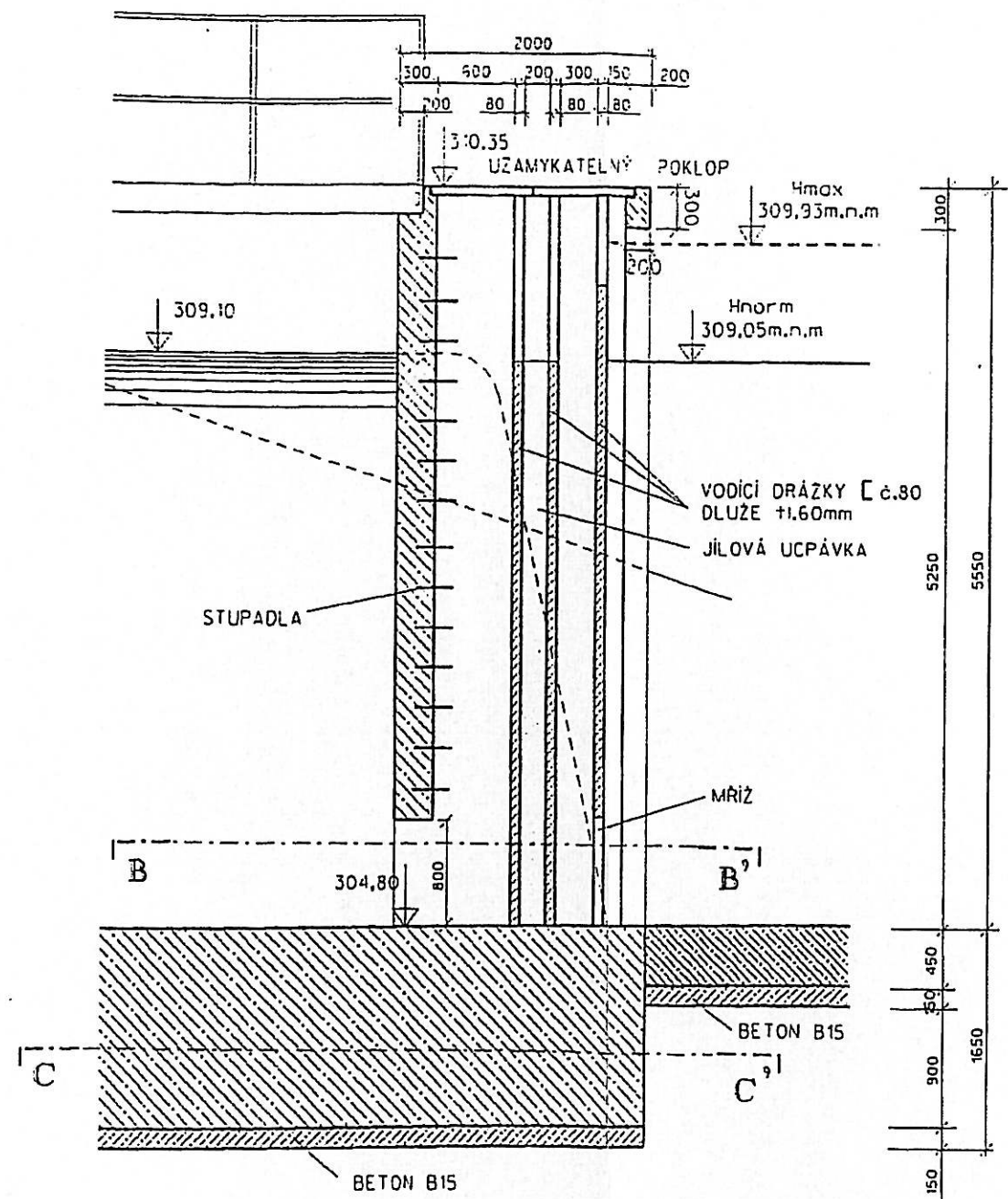
ŘEZ C-C'

M - 1 : 50



ŘEZ A-A'

M - 1:50



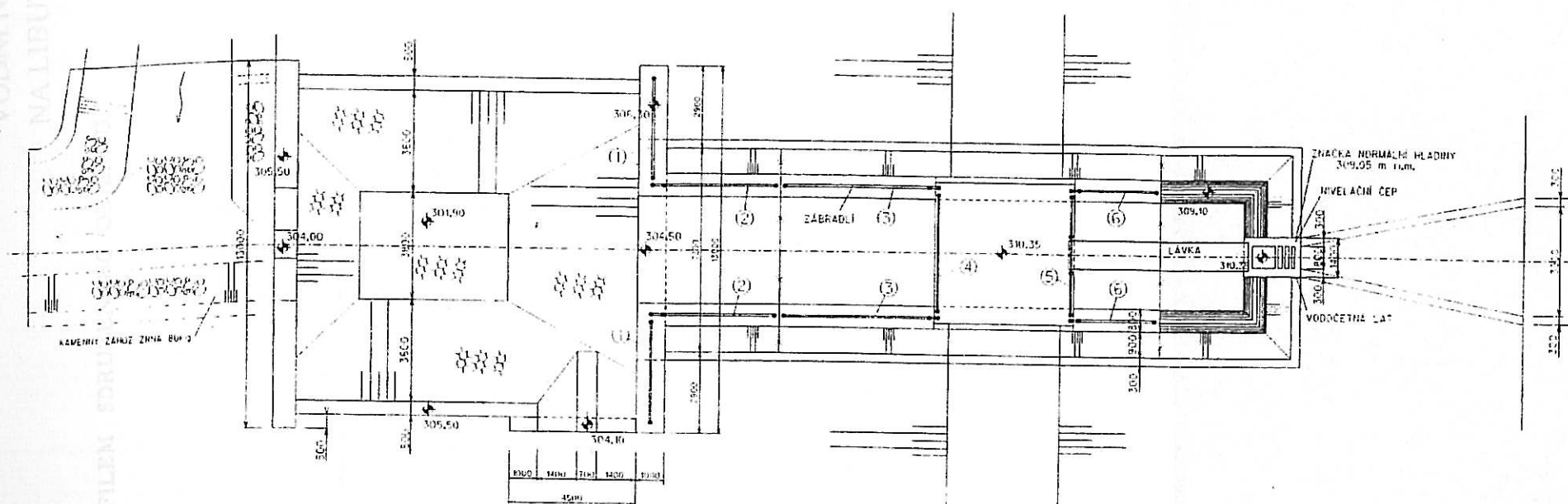
MANIPULAČNÍ ŘÁD PRO
VODNÍ NÁDRŽ LIBUŇ
NA LIBUŇCE V Ř. KM 17,396

POŽERÁK – PŮDORYS A ŘEZY
M = 1 : 50

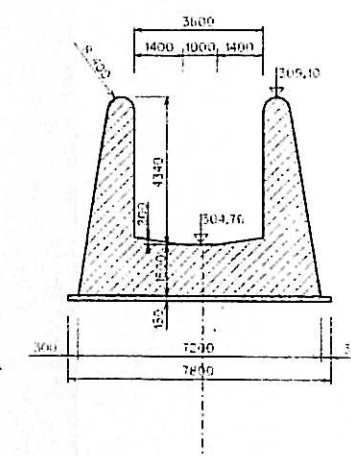
PŘÍLOHA G. 2. 5.

MANIPULAČNÍ ŘÁD PRO
VODNÍ NÁDRŽ LIBUŇ
NA LIBUŇCE V Ř. KM 17,396

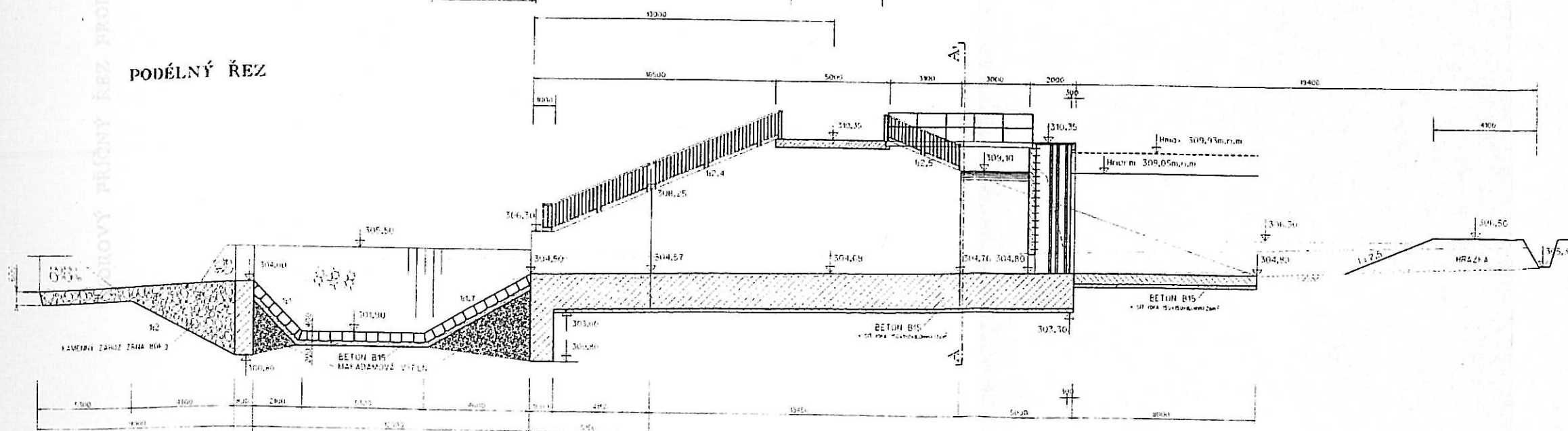
PŮDORYS



ŘEZ A-A



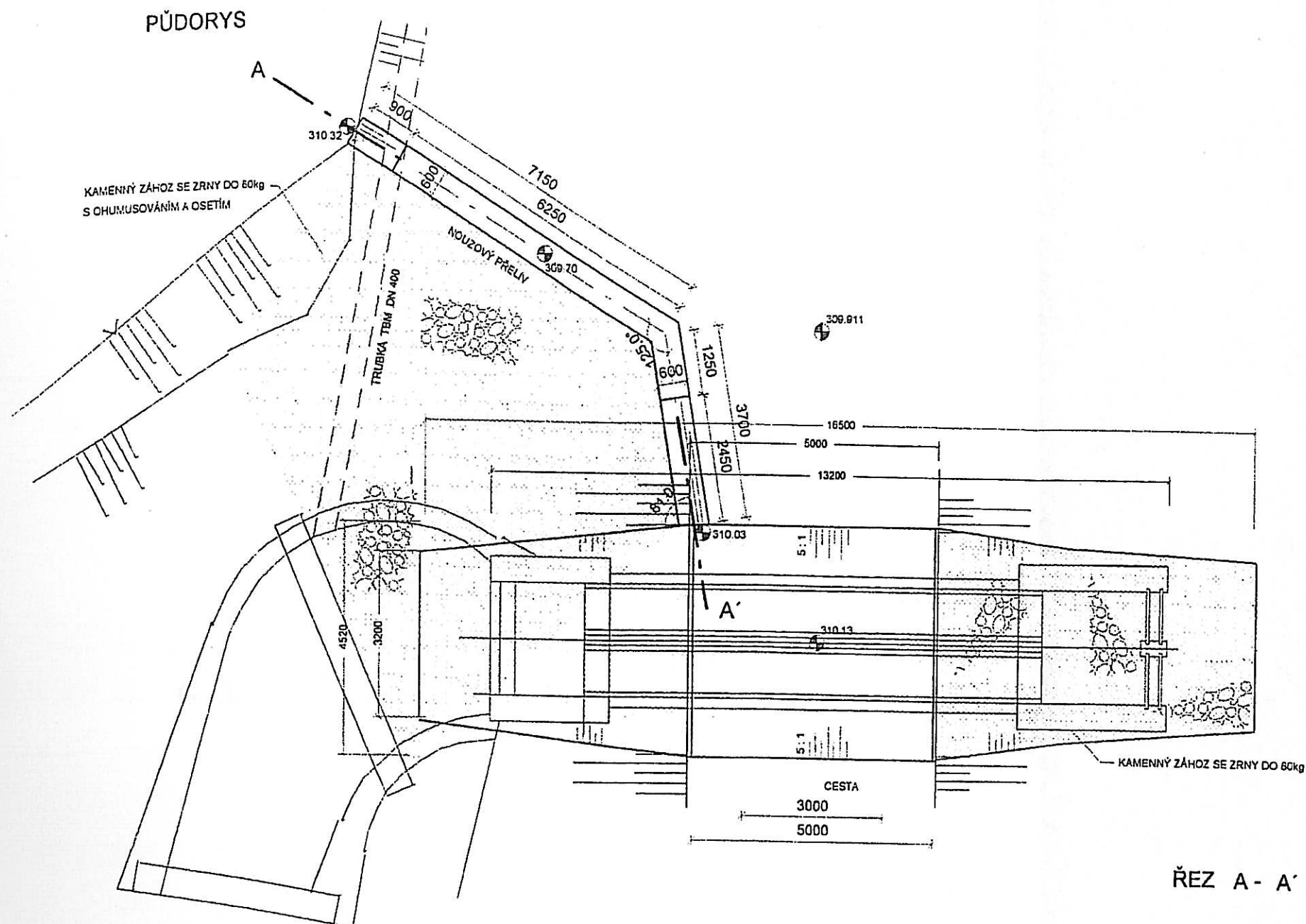
PODÉLNÝ ŘEZ



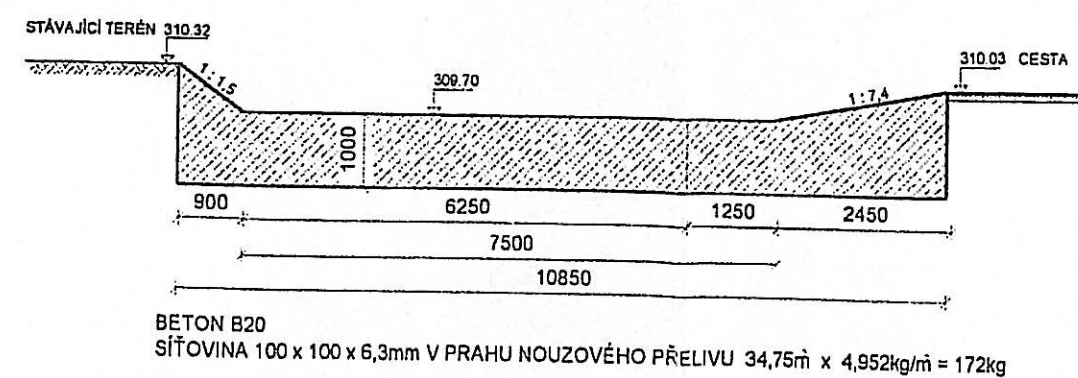
SDRUŽENÝ OBJEKT – PŮDORYS A ŘEZY
M = 1 : 200

PŘÍLOHA G. 2. 6.

MANIPULAČNÍ ŘÁD PRO
VODNÍ NÁDRŽ LIBUŇ
NA LIBUŇCE V Ř. KM 17,396



ŘEZ A - A'



NOUZOVÝ PŘELIV – PŮDORYS A ŘEZ
M = 1 : 100

PŘÍLOHA G. 2. 8.